



Ząbkowice Śląskie, dnia 19.06.2018 roku


PODGiK.6641.2.4.2017

~~USŁUGI GEODEZYJNE
Ryszard Zawila
ul. Jasna 3c/9
57-200 Ząbkowice Śląskie~~

ZAŚWIADCZENIE

Zaświadcza się, że otrzymane Zawiadomienie z dnia 15.05.2018 roku, dotyczące zgłoszonej pracy pod nr PODGiK.6640.429.2018 – t.j. wyznaczenie punktów granicznych działki oznaczonej w ewidencji gruntów i budynków, jako działka nr 156/1 z działkami nr 151, 156/10, 156/7, 983/8, położonych w miejscowości Złoty Stok, gm. Złoty Stok, zarejestrowano w Wydziale Powiatowego Ośrodka Dokumentacji Geodezyjnej i Kartograficznej i podano do publicznej wiadomości, t.j. tablica ogłoszeń Starostwa Powiatowego w Ząbkowicach Śląskich oraz w Biuletynie Informacji Publicznej Starostwa Powiatowego w Ząbkowicach Śląskich w dniach od 04.06.2018r. – 18.06.2018r.


25.06.2018


Z up. STAROSTY

Piotr Jan
Geodezja
w Powiatowym Ośrodku Dokumentacji
Geodezyjnej i Kartograficznej

Otrzymują:

1. Adresat
2. a/a