

Zarząd Dróg Powiatowych
57-200 Ząbkowice Śląskie
ul. Daleka 19
tel. (074) 81 51 657, 81 51 573 fax 81 53 541
Regon 890723841 NIP 887-15-62-797

Plan organizacji ruchu

Droga nr 3150 D

Relacji Rudnica – Jemna –

Budzów do drogi Nr 385

Plan organizacji ruchu drogi powiatowej

Nr 3150 D

Relacji Rudnica – Jemna – Budzów do drogi Nr 385

Teczka zawiera:

1. Opis techniczny
2. Opis liniowy
3. Schematy skrzyżowań

Zarząd Dróg Powiatowych
57-200 Zabkowice Śląskie
ul. Daleka 19
tel. (074) 81 51 657, 81 51 573 fax 81 53 541
Regon 890723841 NIP 887-15-62-797

STAROSTWO POWIATOWE
w Zabkowicach Śląskich
WYDZIAŁ KOMUNIKACJI
ul. Sienkiewicza 11
57-200 ZABKOWICE ŚLĄSKIE

Sporządził:

SPECJALISTA
dla drogownictwa
Zbigniew Kwiek

Uzgodnił:

NACZELNIK
Sekcji Ruchu Drogowego
Komendy Powiatowej Policji
w Zabkowicach Śląskich
kom. Robert Działak

Zatwierdził:

Z up. STAROSTY

Renata Jędrzejczyk
inspektor
w Wydziale Komunikacji

KIEROWNIK
Działu Technicznego

Maria Czapiņa

OPIS TECHNICZNY

DO PLANU ORGANIZACJI RUCHU DROGOWEGO DROGI POWIATOWEJ NR 3150 D RELACJI RUDNICA – JEMNA – BUDZÓW DO DROGI NR 385

1. PODSTAWA OPRACOWANIA

Podstawą opracowania jest:

- wizja w terenie
- Prawo o ruchu drogowym
- Instrukcja o znakach drogowych zał. Nr 1 –4 do Dz.U. Nr 220 poz 2181 z 23.12.2003 roku do zarządzenia Ministra Infrastruktury w sprawie szczegółowych warunków technicznych dla znaków i sygnałów drogowych oraz urządzeń bezpieczeństwa ruchu drogowego i warunków ich umieszczania na drogach.

2. STAN ISTNIEJĄCY

Droga powiatowa nr 3150 D jest drogą ogólnodostępną przeznaczoną dla wszystkich użytkowników. Stanowi wewnętrzne i zewnętrzne połączenie wsi o dużym natężeniu ruchu.

Przekrój poprzeczny drogi – jednojezdniowa o szerokości 4,30 do 5,30 z pobocznymi nieutwardzonymi szerokości 1,00 DO 1,30 m. Rozpoczyna się od drogi powiatowej nr 3006 D w miejscowości Rudnica – Jemna – Budzów do drogi wojewódzkiej nr 385.

Długość całkowita drogi – 0+000 do 5+628 km tj 5,628 km .

Na całej długości nawierzchnia z masy mineralno bitumicznej.

Droga przebiega w terenie pagórkowatym – spadki podłużne i poprzeczne daszkowe w zależności od ukształtowania terenu .

Odwodnienie korpusu drogi poprzez istniejące rowy przydrożne .

Termin wprowadzenia organizacji ruchu - 30.07.2005 rok.

ZDP Ząbkowice dl=5628m



5+628
0+000

5+628
0+000



Początek drogi Dł.=5628m


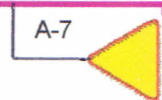
Droga 3150D. Km 0+000-5+628.
Dł = 5,628. Kategoria P Jednojezdniowa




0+113

ID=2, 3153 D powiatowa relacji
Rudnica - Budzów Naw. MB/MB
Dł=5m

0+057.5
0+055
0+052.5



0+044



0+035

ID=1, 3006 D powiatowa relacji
Dzierżoniów - Rudnica - Lutomierz -
Stoszowice Naw. MB/MB Dł=3m

0+074 Nie dotyczy mieszkańców T-Inf



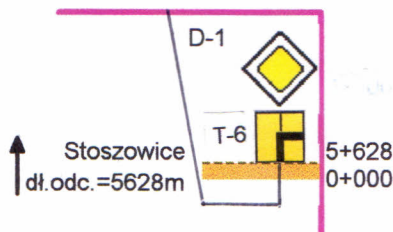
0+074



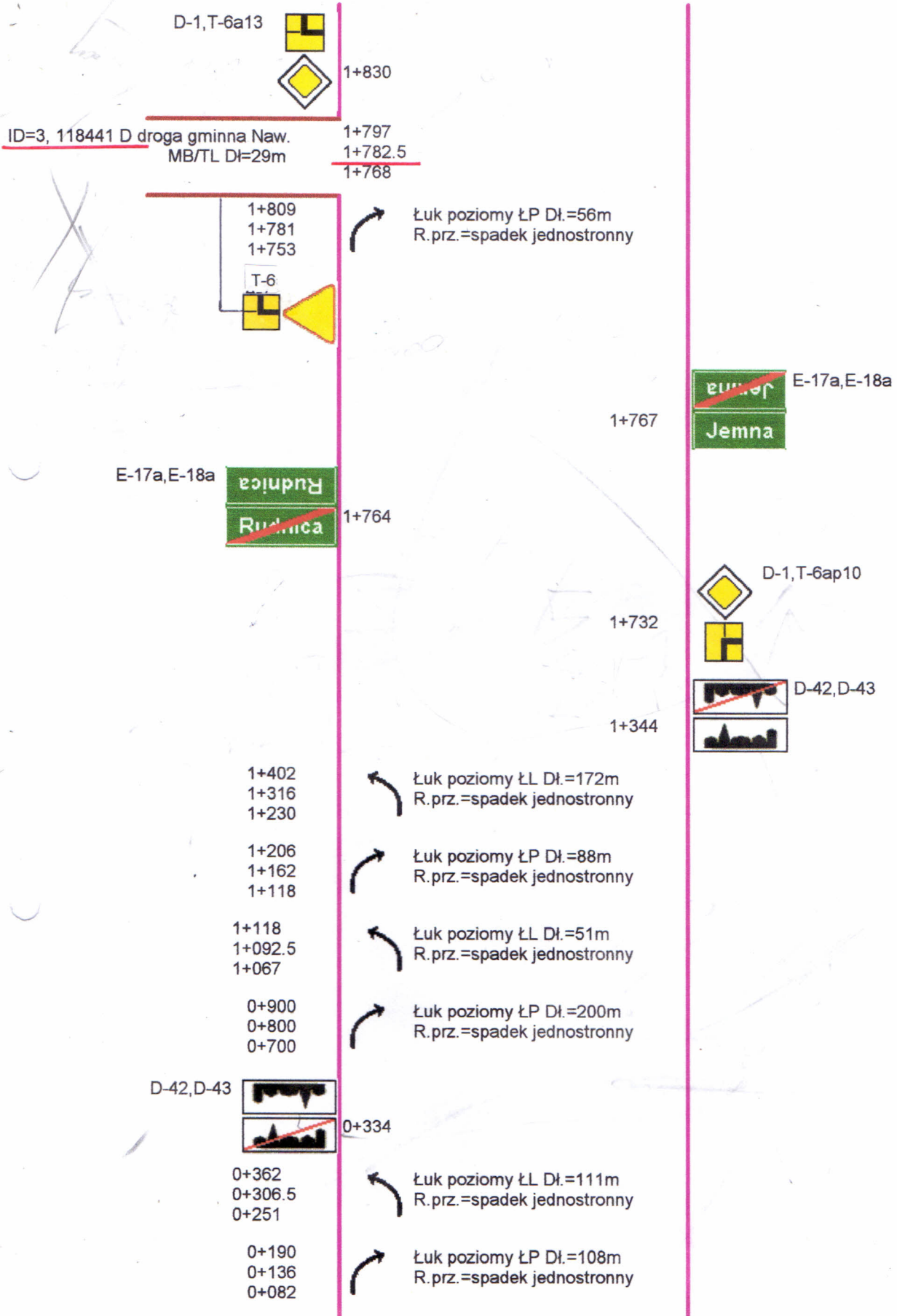
0+032

0+003
0+001.5
0+000

ID=1, 3006 D powiatowa relacji
Dzierżoniów - Rudnica - Lutomierz -
Stoszowice Naw. MB/MB Dł=3m



POWIAT ZĄBKOWICKI



D-1,T-6ap



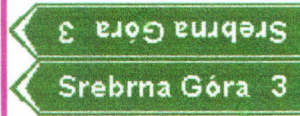
2+785

2+900




A-6c

2+748



E-4

2+746



E-4

2+744
2+736
2+728


ID=5, 118443 D droga gminna na
Jemną Naw. MB/MB Dł=16m

2+752
2+732
2+712



Łuk poziomy ŁL Dł.=40m
R.prz.=spadek jednostronny

2+725
2+720.5
2+716



ID=4, 118442 droga gminna na
Grodziszcze Naw. MB/TL Dł=9m

2+638



D-1,T-6a

2+610
2+577
2+544



Łuk poziomy ŁL Dł.=66m
R.prz.=spadek jednostronny

2+321
2+283.5
2+246



Łuk poziomy ŁP Dł.=75m
R.prz.=spadek jednostronny

2+246
2+196
2+146



Łuk poziomy ŁL Dł.=100m
R.prz.=spadek jednostronny

1+915
1+872
1+829



Łuk poziomy ŁL Dł.=86m
R.prz.=spadek jednostronny

5+425



A-7, T-InfZ

200 m

- 5+346
5+310.5
5+275 Łuk poziomy ŁP Dł.=71m
R.prz.=spadek jednostronny

- 5+232
5+167
5+102 Łuk poziomy ŁP Dł.=130m
R.prz.=spadek jednostronny

- 5+040
5+002
4+964 Łuk poziomy ŁL Dł.=76m
R.prz.=spadek jednostronny

- 4+778
4+731
4+684 Łuk poziomy ŁL Dł.=94m
R.prz.=spadek jednostronny

- 4+684
4+646
4+608 Łuk poziomy ŁP Dł.=76m
R.prz.=spadek jednostronny

- 4+301
4+253.5
4+206 Łuk poziomy ŁP Dł.=95m
R.prz.=spadek jednostronny

- 4+067
4+041.5
4+016 Łuk poziomy ŁL Dł.=51m
R.prz.=spadek jednostronny

- 3+943
3+911.5
3+880 Łuk poziomy ŁL Dł.=63m
R.prz.=spadek jednostronny

- 3+638
3+610.5
3+583 Łuk poziomy ŁL Dł.=55m
R.prz.=spadek jednostronny


- 3+350
3+260
3+170 Łuk poziomy ŁP Dł.=180m
R.prz.=spadek jednostronny



3+220



3+164



3+040

ID=6, 118441 D gminna na Jemną
Naw. MB/TL Dł=31m

3+020
3+004.5
2+989



5+628

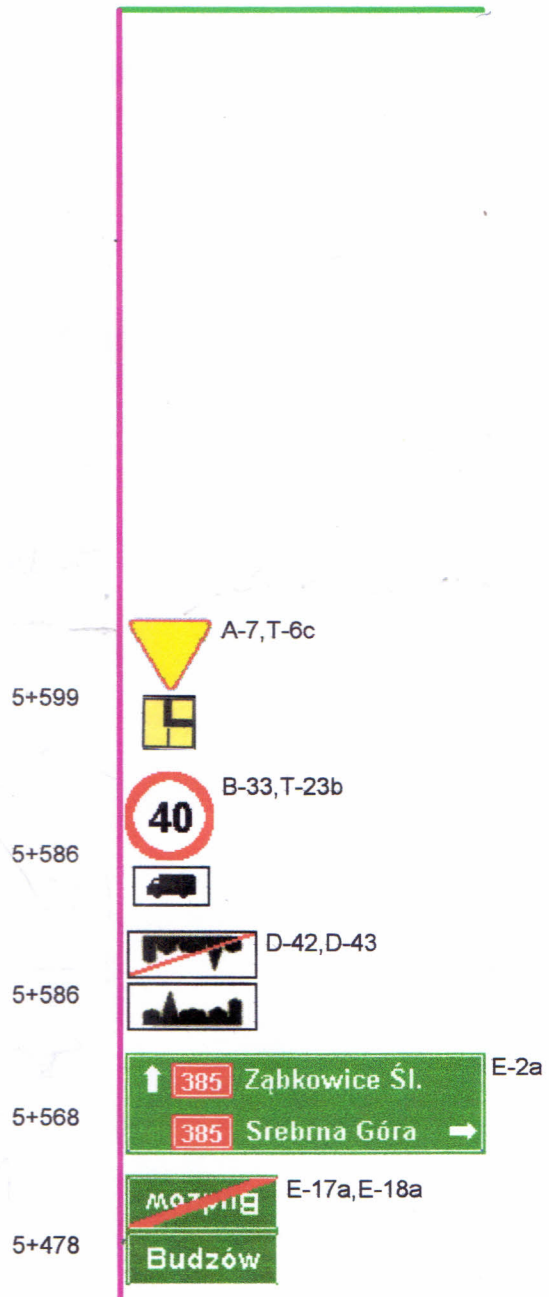
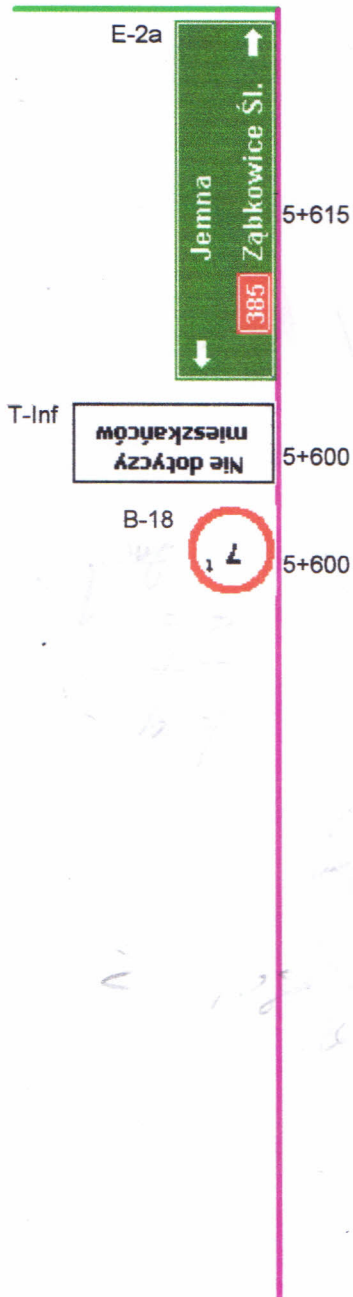


Koniec drogi.

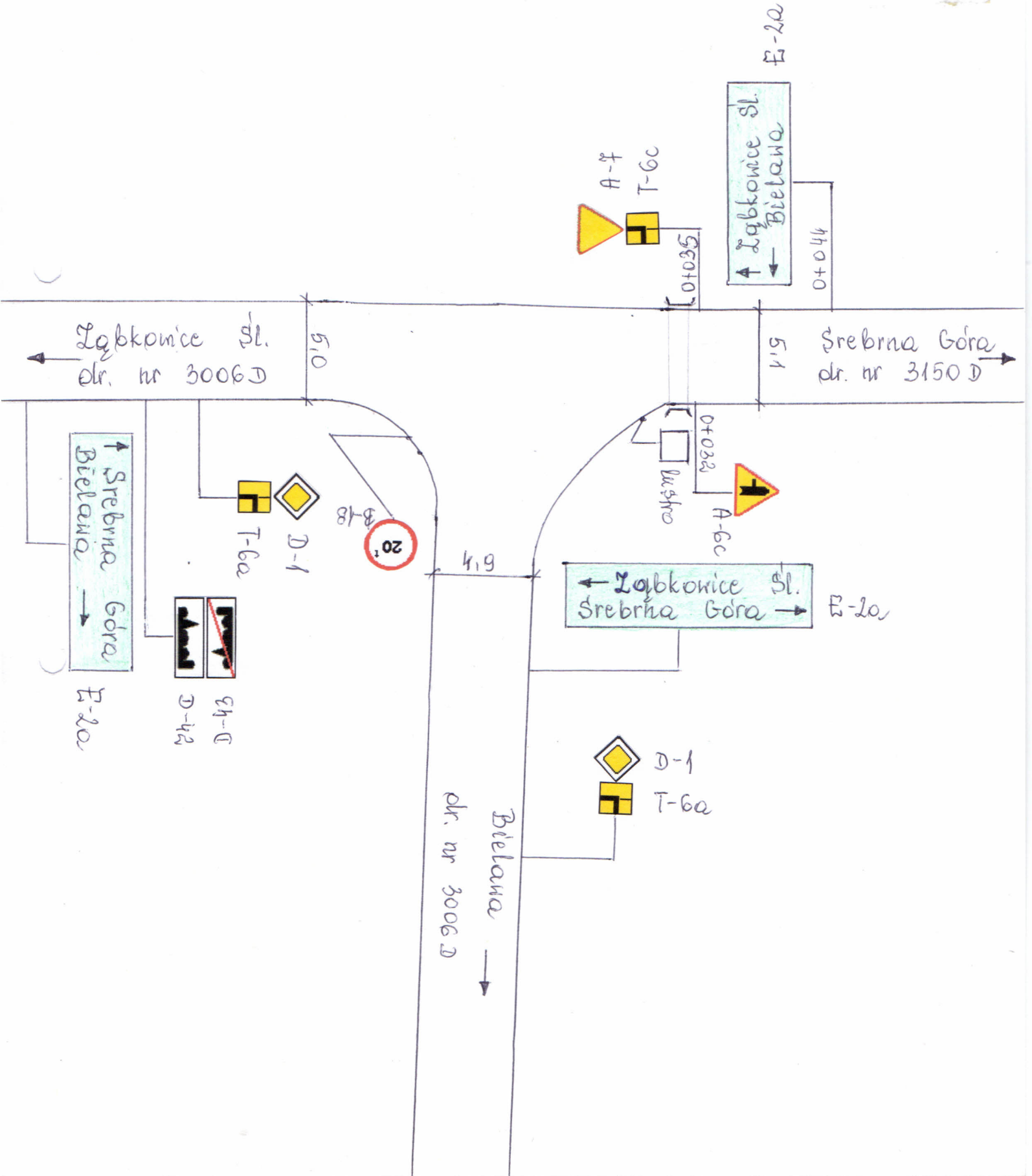
ID=7, 385 wojewódzka relacji
Srebrna Góra - Ząbkowice - Ziębice
Naw. MB/MB Dł=3m

5+628
5+626.5
5+625

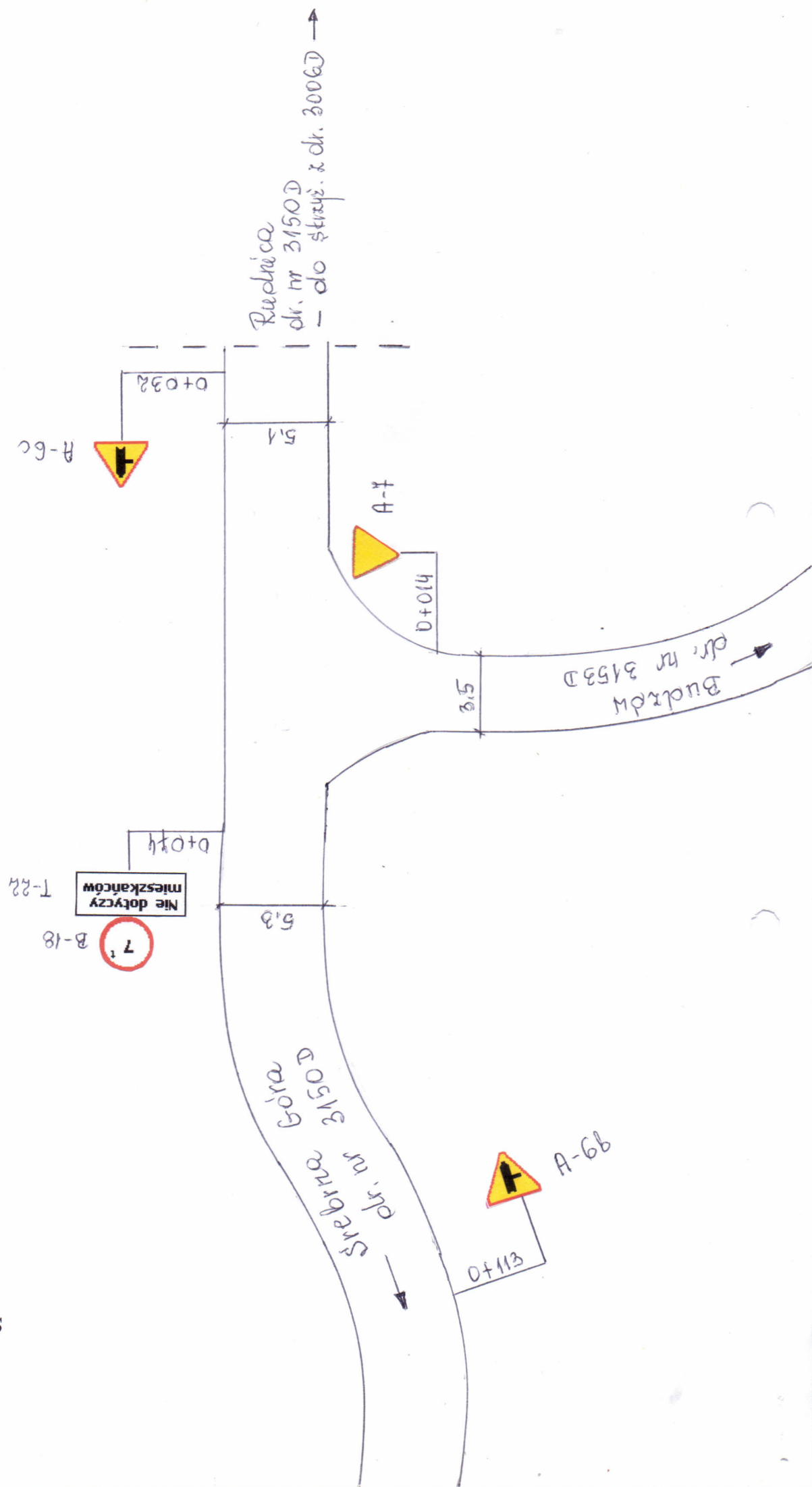
ID=7, 385 wojewódzka relacji
Srebrna Góra - Ząbkowice - Ziębice
Naw. MB/MB Dł=3m



Schemat
Skrzyżowanie ID-1
Z drogą Nr 3006D
w km 0+000



Schemat Skrzyżowanie ID-2 w km 0+055 Z droga Nr 3153D



Budrów
dr. nr 3150D
1 do skrzyż. z dr. 3006D

0+032
A-6c

5.1

A-7

0+014

3.5

Budrów
dr. nr 3153D

0+014
Nie dotyczy
mieszkańców
T-22

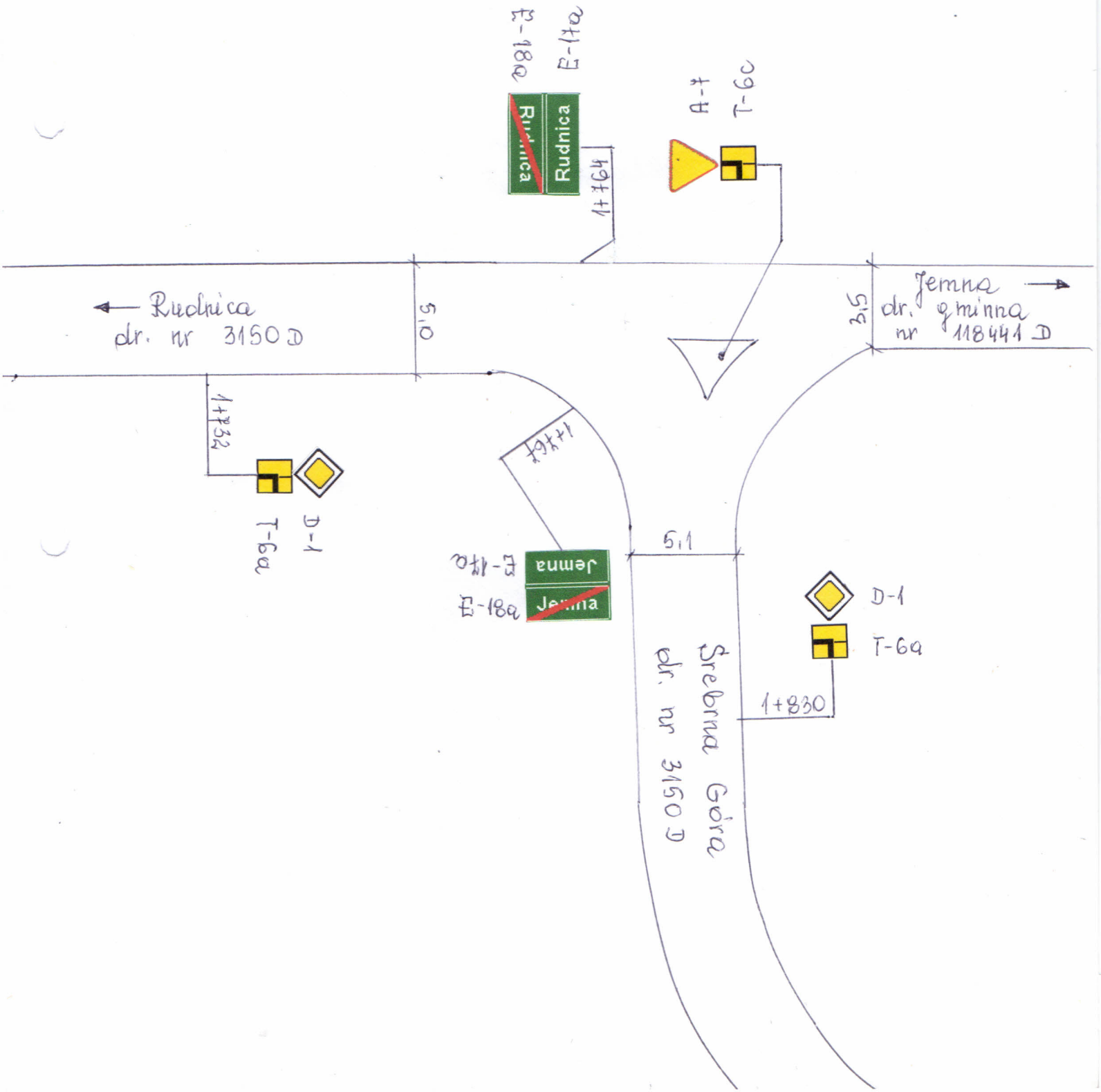
7

5.3

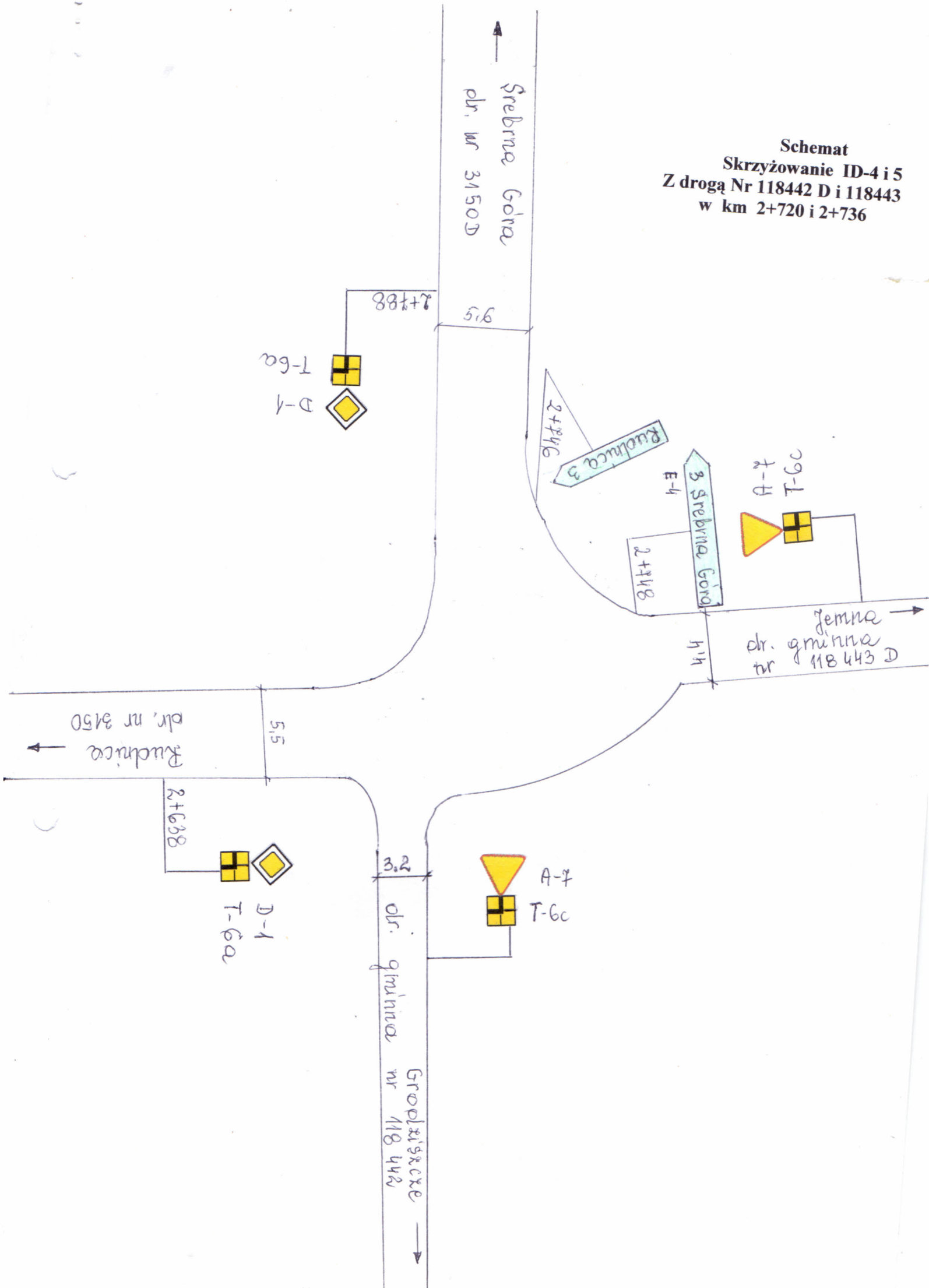
Srebrna
Góra
dr. nr 3150D

0+110
A-9-A

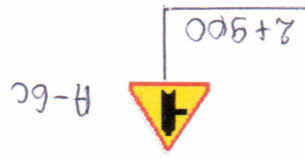
Schemat
Skrzyżowanie ID-3
Z drogą Nr 118441 D
w km 1+782



Schemat
Skrzyżowanie ID-4 i 5
Z drogą Nr 118442 D i 118443
w km 2+720 i 2+736

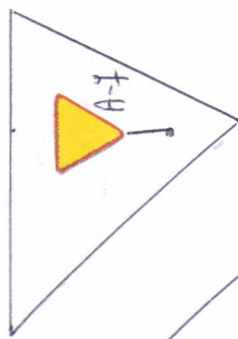


Schemat
Skrzyżowanie ID-6
Z drogą Nr 118441 D
w km 3+004




Rudnica
dr. nr 3150 D

5,1




Jemna
dr. gminna nr 118441 D

5,2



E-1
D-42

3+040



E-18a
E-17a

3+164

Srebrna Góra
dr. nr 3150 D



A-6b

3+220